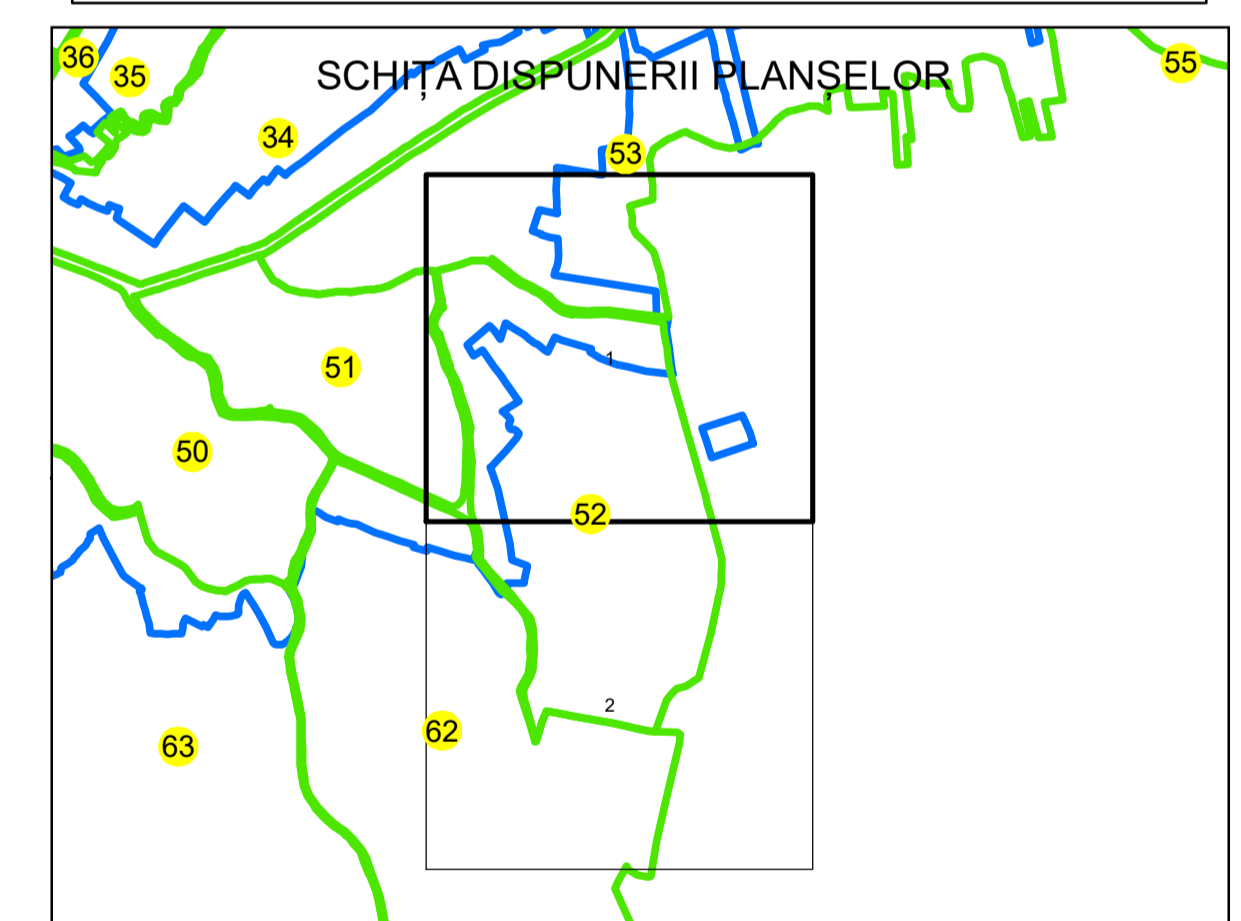
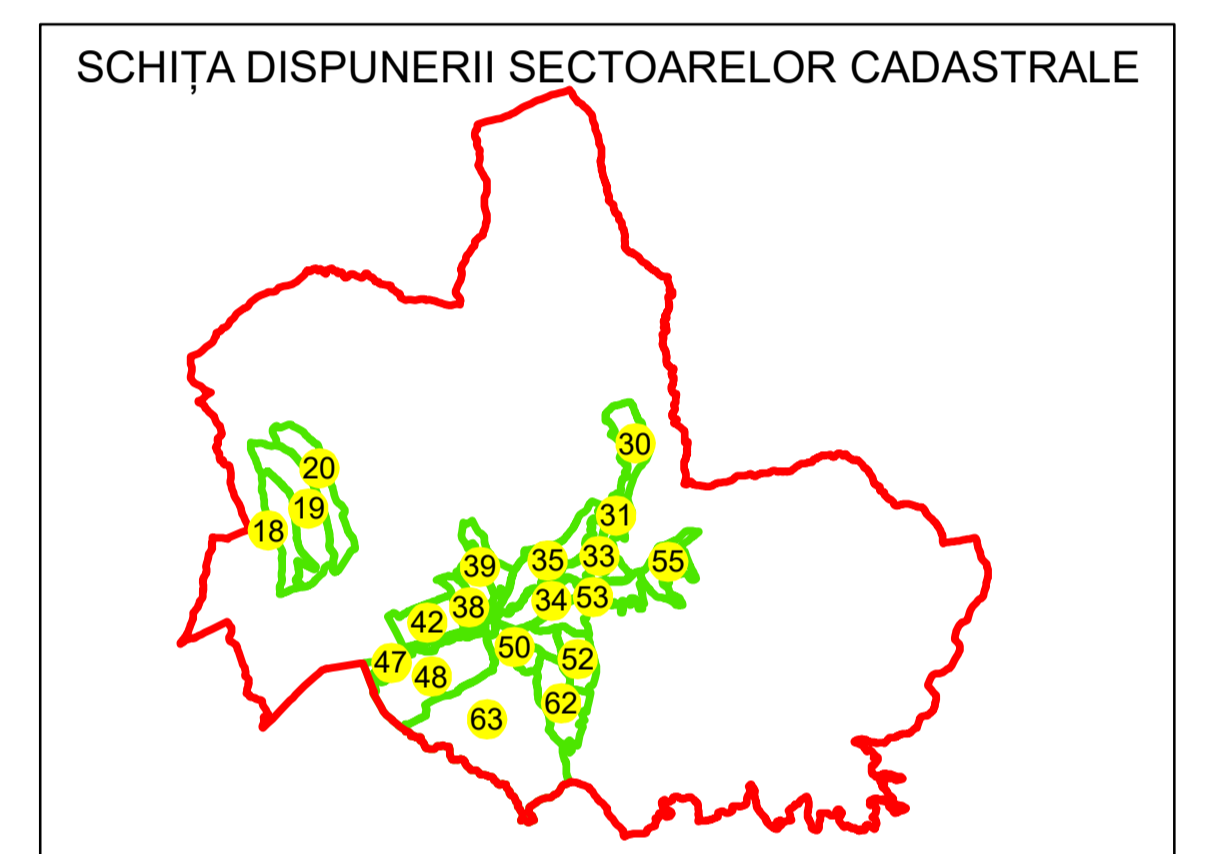


N
PLAN CADASTRAL
UAT: PLOPU
JUDEȚUL PRAHOVA
Sector Cadastral:
52
Scara 1:1000
PLANȘA 1

LEGENDĂ

- Limită UAT —
- Limită intravilan —
- Limită sector cadastral —
- Limită imobil
- Limită construcții
- Număr sector cadastral 52
- Număr identificator imobil 4418
- Număr poștal 15



Sistem de proiecție: STEREO 70

Spre publicare

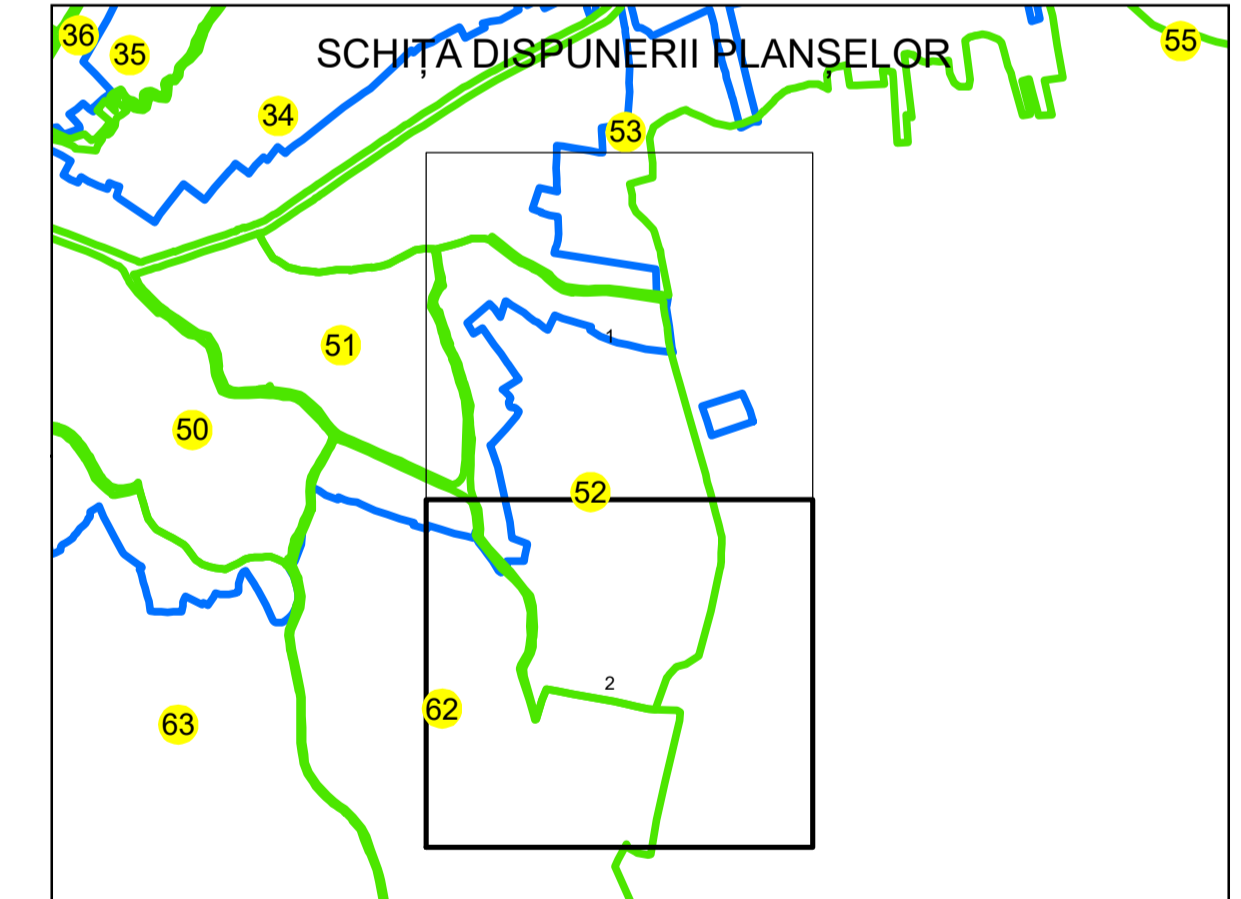
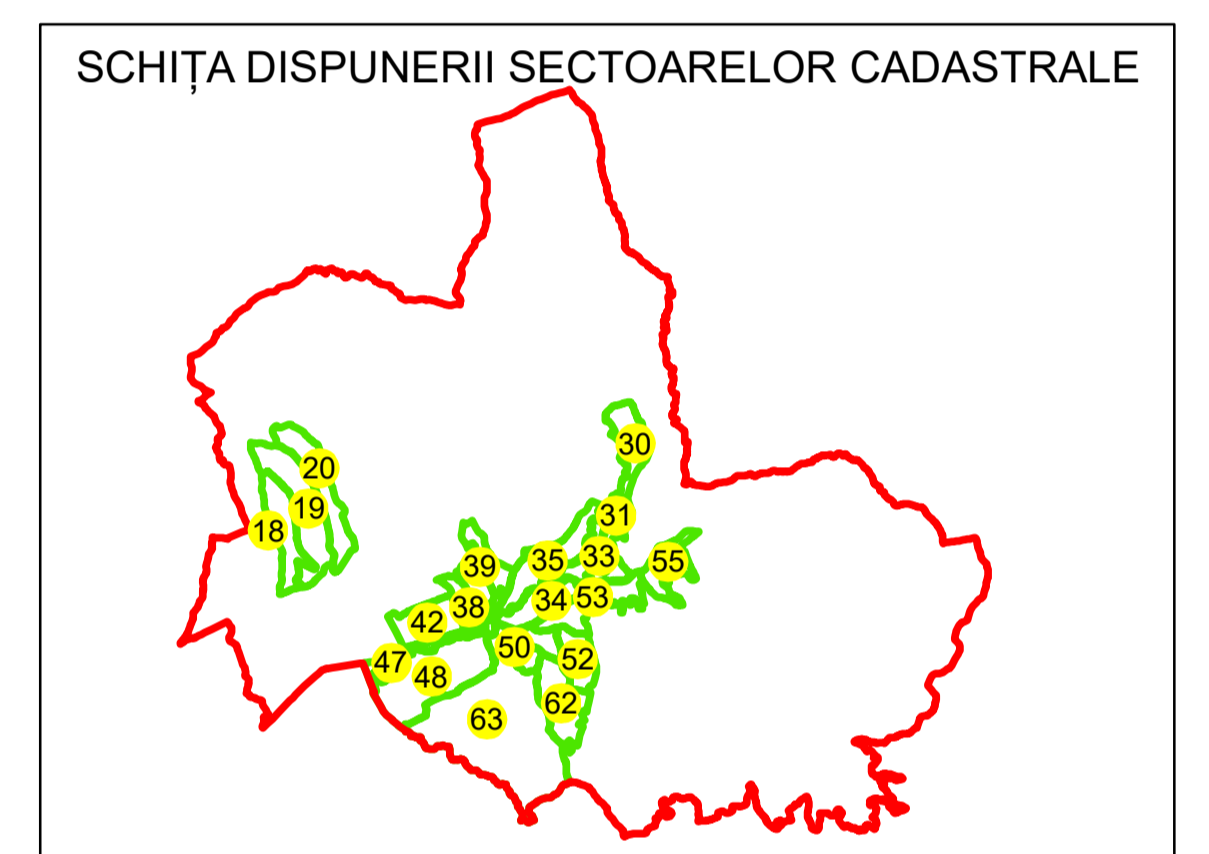
S.C. GENERAL SURVEY CORPORATION S.R.L.
22.08.2023
Semnat electronic



N
PLAN CADASTRAL
UAT: PLOPU
JUDEȚUL PRAHOVA
Sector Cadastral:
52
Scara 1:1000
PLANȘA 2

LEGENDĂ

- Limită UAT —
- Limită intravilan —
- Limită sector cadastral —
- Limită imobil
- Limită construcții
- Număr sector cadastral 52
- Număr identificator imobil 4418
- Număr poștal 15



Sistem de proiecție: STEREO 70

Spre publicare

S.C. GENERAL SURVEY CORPORATION S.R.L.
22.08.2023
Semnat electronic