




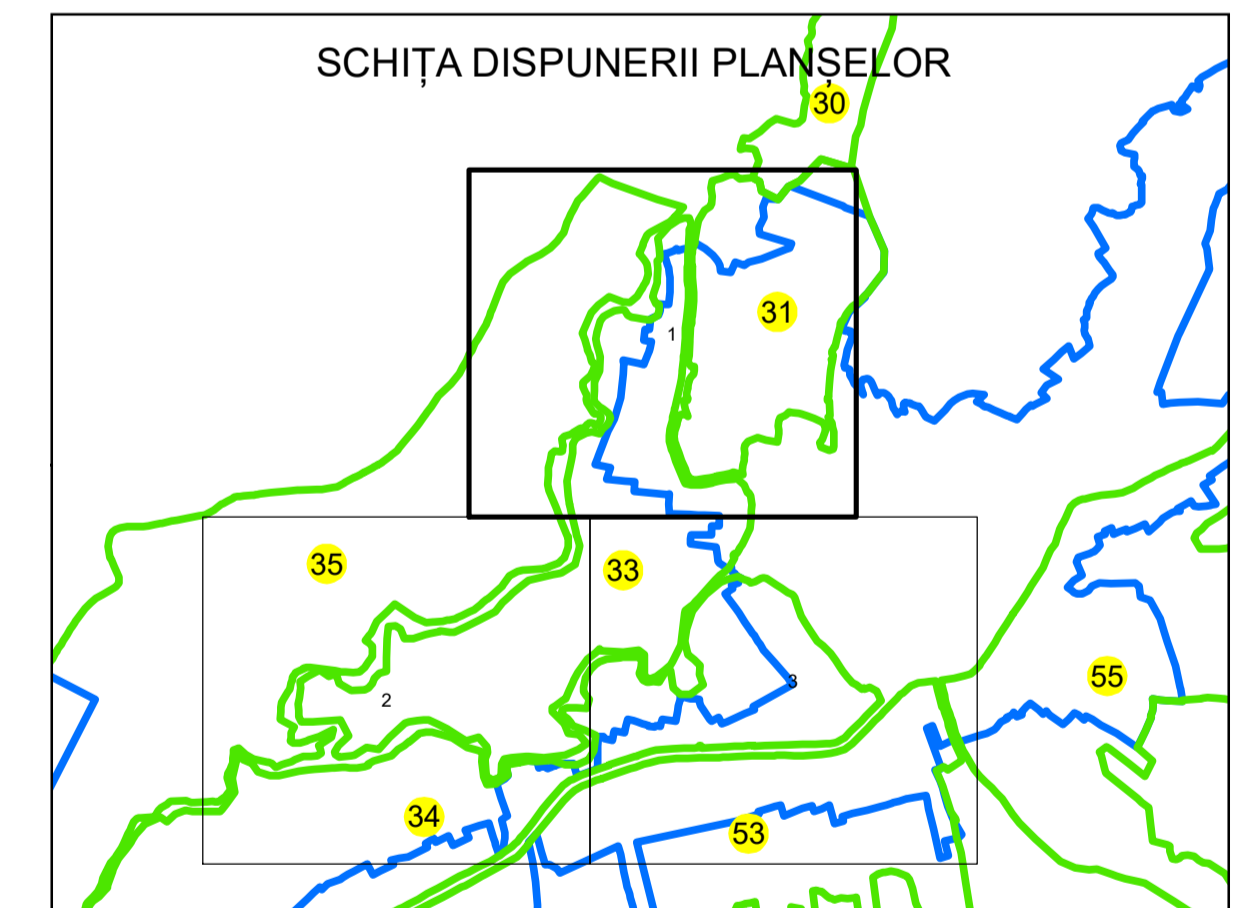
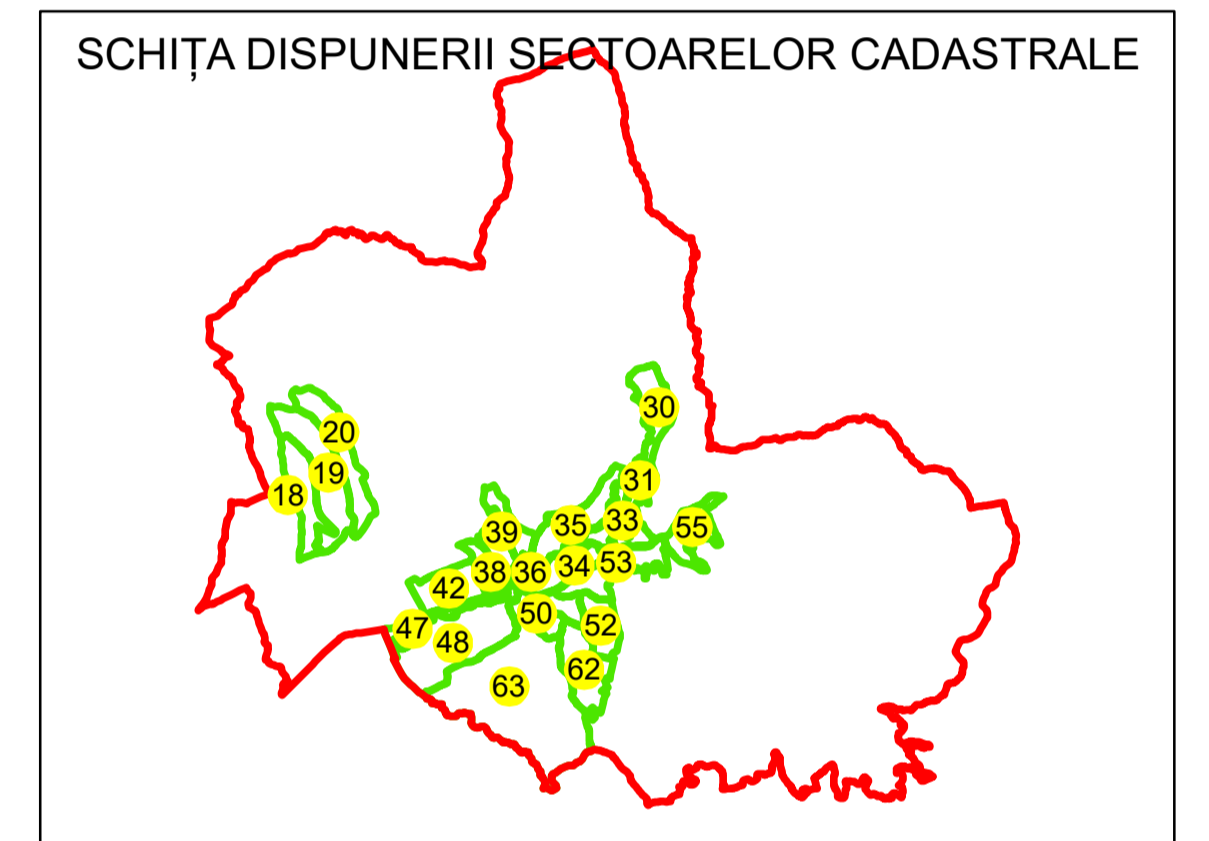
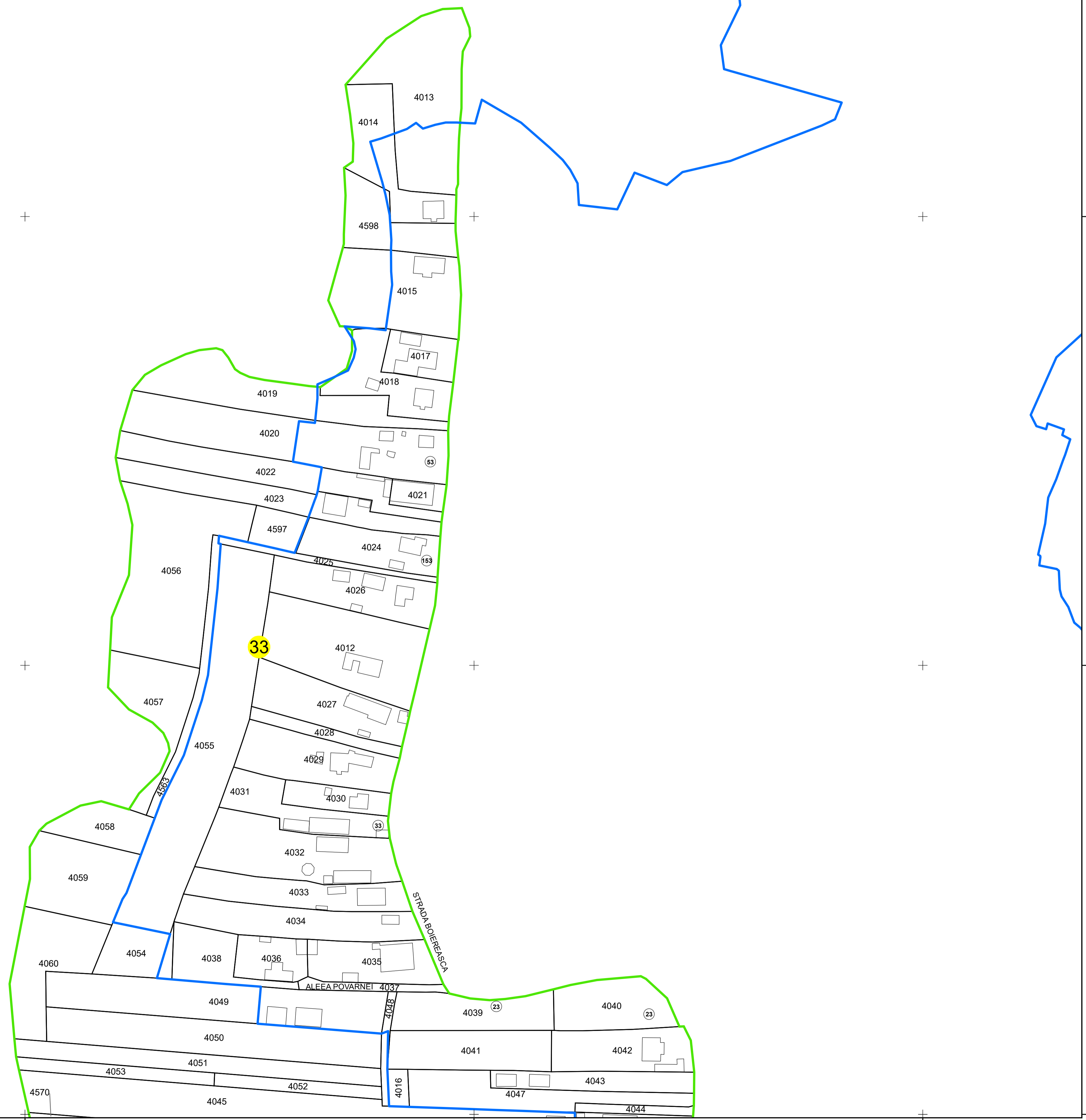


N
PLAN CADASTRAL
UAT: PLOPU
JUDEȚUL PRAHOVA
Sector Cadastral:
33
Scara 1:1000
PLANȘA 1

LEGENDĂ


Limită UAT	
Limită intravilan	
Limită sector cadastral	
Limită imobil	
Limită construcții	
Număr sector cadastral	33
Număr identificator imobil	4019
Număr poștal	15



Sistem de proiecție: STEREO 70

Spre publicare

S.C. GENERAL SURVEY CORPORATION S.R.L.
22.08.2023
Semnat electronic



PLAN CADASTRAL

UAT: PLOPU

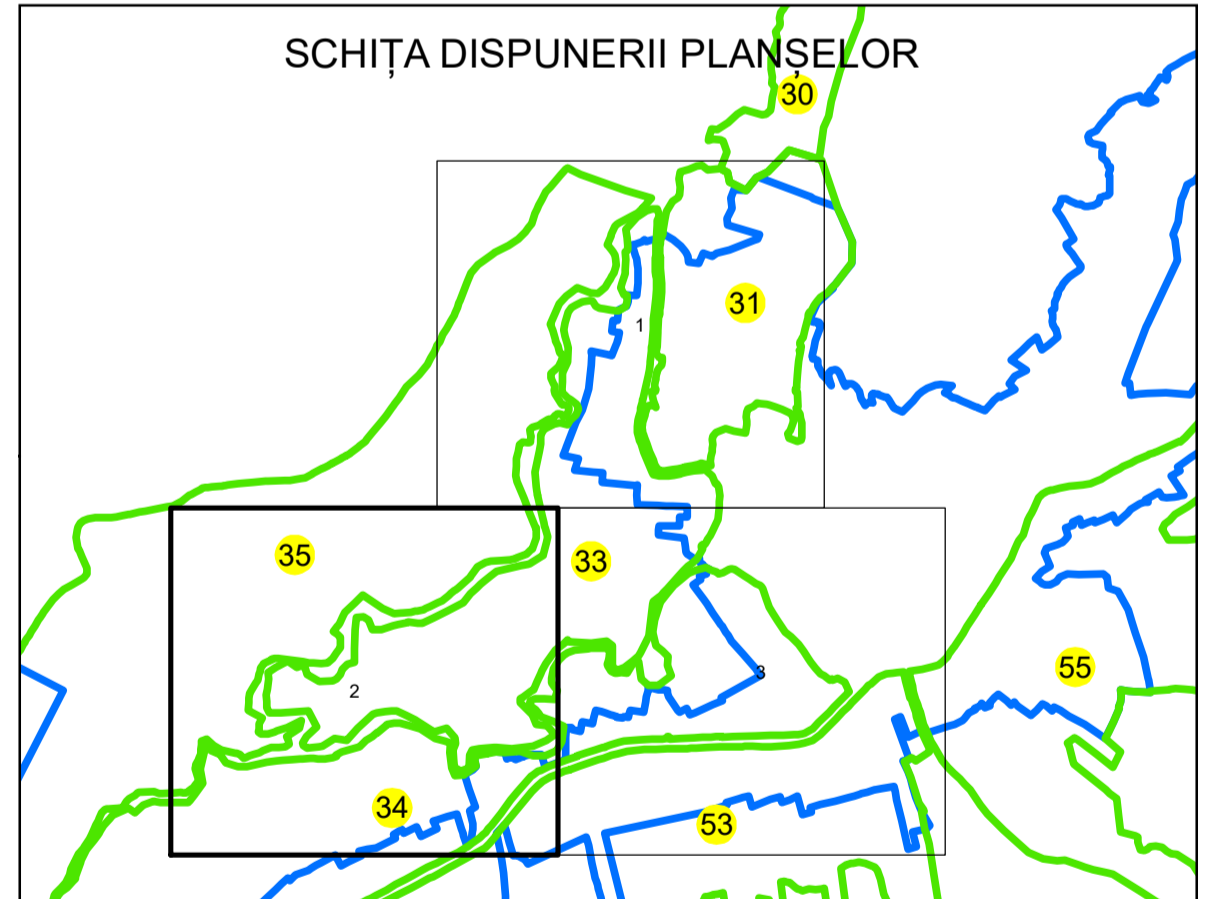
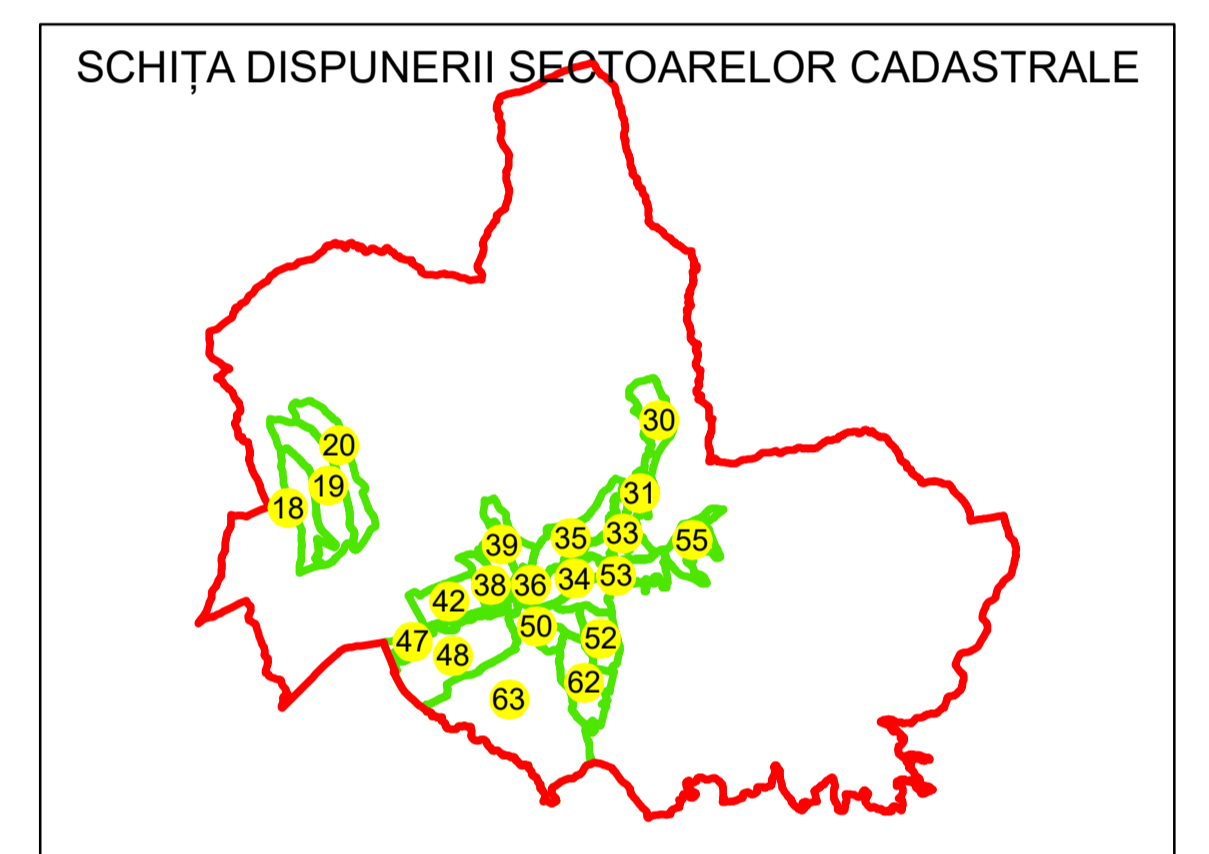
JUDEȚUL PRAHOVA

Sector Cadastral:
33

Scara 1:1000
PLANȘA 2

LEGENDĂ

- Limită UAT
- Limită intravilan
- Limită sector cadastral
- Limită imobil
- Limită construcții
- Număr sector cadastral **33**
- Număr identificator imobil 4019
- Număr poștal 15



Sistem de proiecție: STEREO 70


Spre publicare

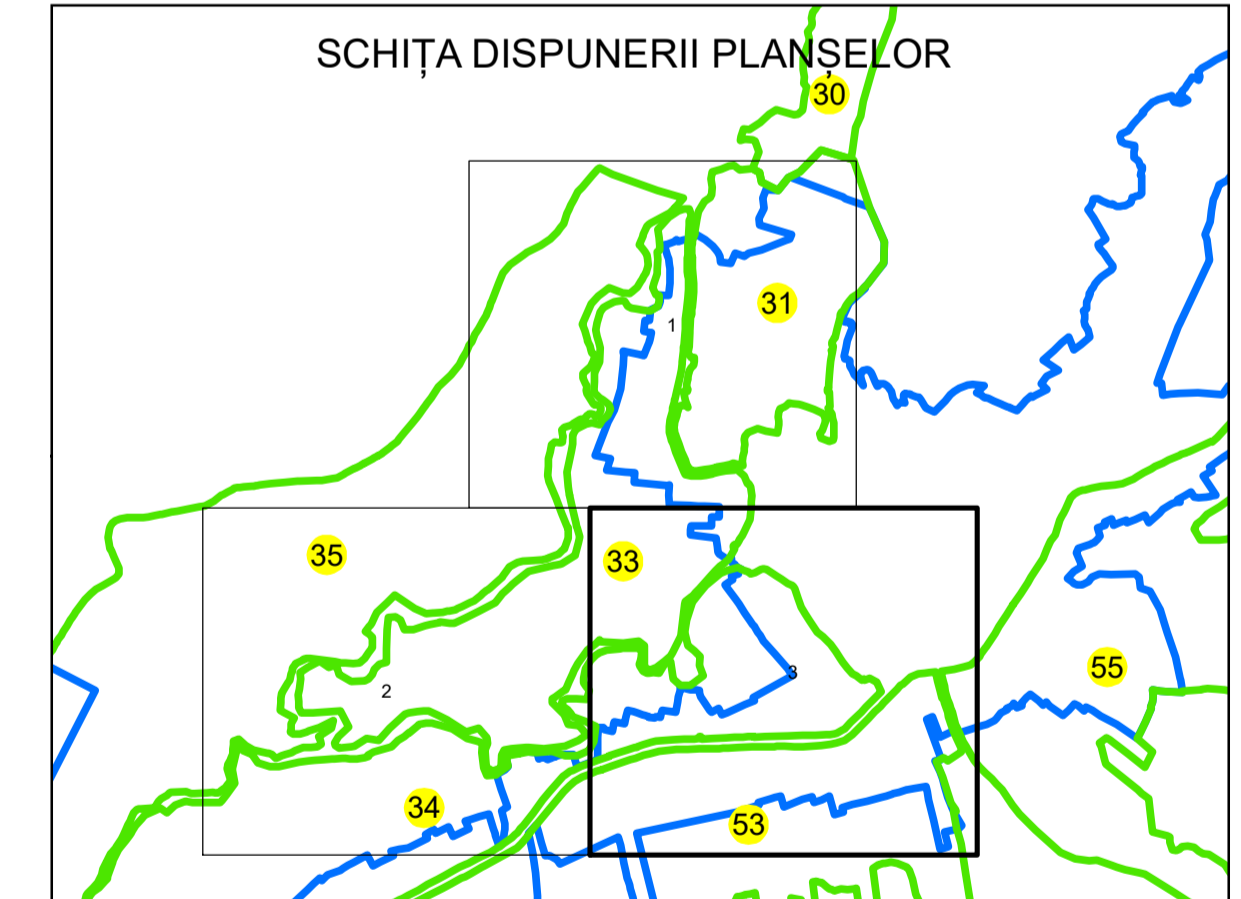
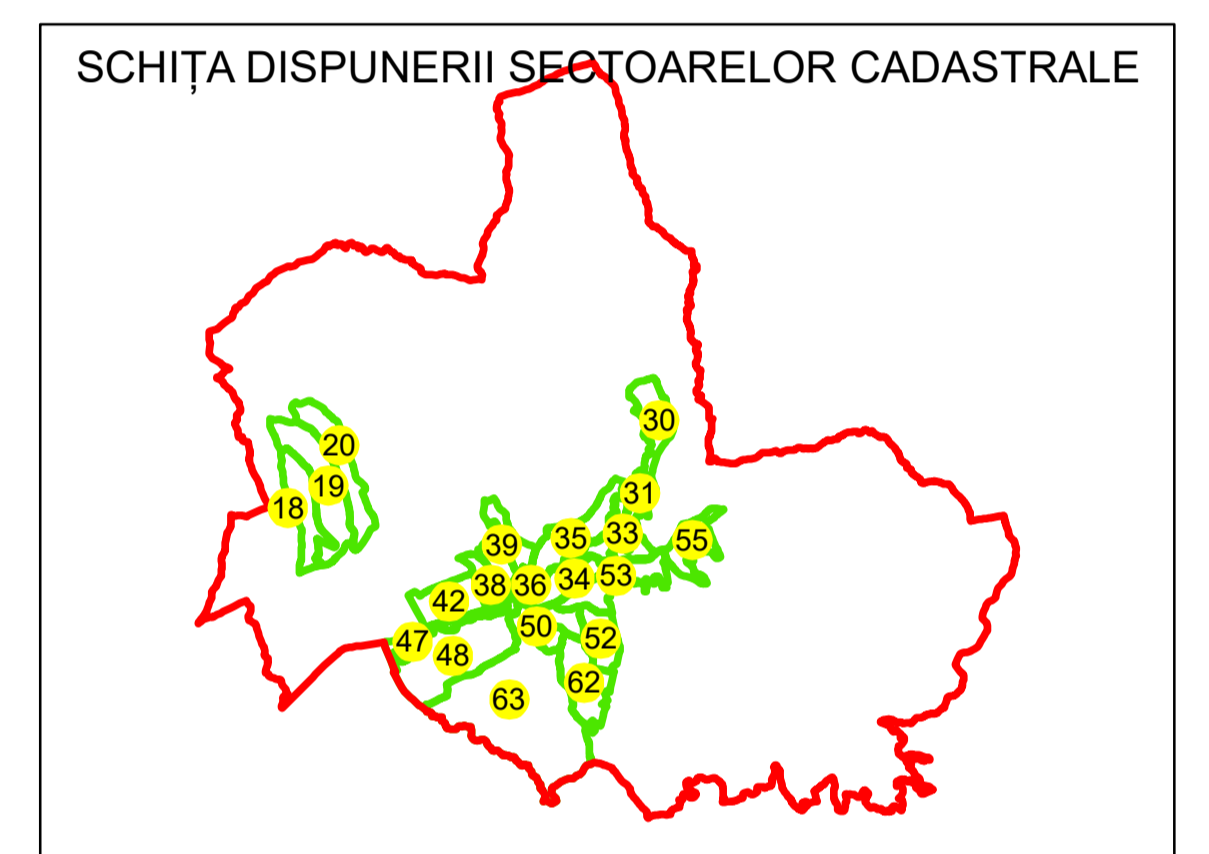
S.C. GENERAL SURVEY CORPORATION S.R.L.
22.08.2023
Semnat electronic

N

PLAN CADASTRAL
UAT: PLOPU
JUDEȚUL PRAHOVA
Sector Cadastral:
33
Scara 1:1000
PLANȘA 3

LEGENDĂ

- Limită UAT —
- Limită intravilan —
- Limită sector cadastral —
- Limită imobil —
- Limită construcții 
- Număr sector cadastral **33**
- Număr identificator imobil 4019
- Număr poștal 15



Sistem de proiecție: STEREO 70

Spre publicare

S.C. GENERAL SURVEY CORPORATION S.R.L.
22.08.2023
Semnat electronic

